




18 TOP CYKLOTRAS

Jižní Morava láká cyklisty na všechny druhy terénu i náročnosti. Na své si přijdou milovníci dálkových tras a rovného asfaltu, vyznavači jízdy přírodou mimo silnice i nadšenci do divokých singletrailů a pumptracků. Vybrali jsme 18 méně i více známých tras z každého soudku, aby si vybral různě zdatný cyklista, ať je mu pět nebo osmdesát.

Projděte se divokým Moravským krasem, poznejte krajinu kolem bývalé železné opony nebo si dopřejte třeba pohodovou rovinu podél Baťova kanálu.

A protože při sportu jednomu v yhládne, gastroprůvodce Gourmet Jižní Morava vám poradí, kde vám po cestě naservírují božskou kávu, dort i pořádný oběd. Přidáváme tipy na pohodlný nocleh, ke kterému díky MojaKartě dostanete navrch nálož dalších benefitů. Pojděte to rozjet.

Sledujte nás:

-  cyklo.jizni-morava.cz
-  Jižní Morava
-  southmoravia

Zde najdete další informace:



Vydala Centrála cestovního ruchu – Jižní Morava z.s.p.o.

© Jižní Morava – fotobanka: Jan Brettschneider, Peter Slavík, Ivo Stejskal, Lukáš Pánek, Ondřej Bednář, Jan Prokeš, Vladimír Kubík, Muzeum Brněnska

Kam zajít na lahodnou kávu nebo pořádný oběd? Ochutnejte top podniky jižní Moravy z gastroprůvodce gourmetjiznimorava.cz.

A jak si cyklovýlety užít výhodně nebo kde se po cestě ubytovat? Od toho je tu pro vás mojakarta.cz.

Na cyklistické objevování jižní Moravy auto nepotřebujete – v případě potřeby vás svezve idsjmk.cz.

JIŽNÍ MORAVA NA KOLE

*pohodové výlety
i náročné traily*

CZ



1



PODĚL BAŤOVA KANÁLU

Páteřní cyklotrasa nadchne dálkové cyklisty i rodiny s dětmi, seniory a hendikepované – terén je dokonale přehledný a rovný, převážně asfaltový, navíc mimo motorovou dopravu. Trasa je dlouhá přes 80 km a nabízí svezení od Kroměříže až do Hodonína. Navazují na ni okolní cyklotrasy a Moravské vinařské stezky. Můžete si udělat odbočku třeba do Bílých Karpat za náročnějším terémem, k zámku Buchlovice nebo Archeoskanzenu Modré.

A co spojit plavbu s cyklojízdou?

V některých přístavech a přístavištích Baťova kanálu jde kolo odstavít a vyrazit na okružní plavbu. Na vybraných trasách vezte kolo s sebou na palubu (počet míst bývá omezen) a absolvujte část výletu lodí. Nebo se nalodte i s kolem na hausbót a zpestřete si plavbu cyklovýjíždkami či na inline bruslích.

↔ 80 km

🕒 4 h

⏴ 163 m

🔄 linie



2



ZANIKLOU ŽELEZNICÍ MUTĚNKA

Pohodová cyklostezka mezi Mutěnicemi a Kyjovem vás vtáhne do půvabného kraje Slovácka. Vznikla na bývalé železniční trati a provede vás přírodními kulisami mezi poli, loukami, mokřady a drobnými hájky. Příjemná asfaltová stezka vede převážně lesem a terén je tak nenáročný, že sem jezdí rodiny i s malými dětmi a inline bruslaři.

Těšte se na jedinečnou lokalitu vinných sklepů Pod dubňanskou horou a nádherně zdobené budy v Mutěnicích. Vše si prohlédnete také z ptačí

perspektivy z rozhledny Vyšicko. Mutěnka vede kolem soustavy rybníků, kde sídlí stovky zástupců ptačí říše. Novodobý areál Kamenná brána vám tajemnou atmosférou možná připomene keltské rozvaliny. Zbývají vám síly? Nabízíme odbočku k zámku Milotice, který možná znáte z filmu o Poslední aristokratce.

↔ 14,4 km

🕒 1 h

⏴ 17 m

🔄 linie



3



TRAIL OF LIFE

Tady se vrátíte ke kořenům bajkování. Stezka života provádí po horských hřebenech Bílých Karpat, loukách posetých starými duby, malebnými údolími i vesničkami se stále živým folklórem. Ucelená síť pěti MTB okruhů je vedená většinou po širších cestách, k tomu se na každém okruhu spustíte po jednom či více singletrailech. Kličky mezi stromy se postarají o adrenalin, není nouze o skoky, překvapí vás přírodní dropy a na jednom z trailů wallride.

Delší stezky měří od 16 do 33 kilometrů, přírodní traily různé náročnosti mají kolem kilometru. Stezky začínají i končí v rekreační oblasti Lučina u infocentra a zázemí včetně prostoru pro trénink – skillcentrum – je hned vedle vodní nádrže Lučina. Dispozice areálu vybízí přijet za celodenním zážitkem i zůstat několik nocí.



4



SINGLETRAIL MORAVSKÝ KRAS

Tohle trailcentrum má přívlastek rodinné, protože s opatrností jízdu zvládnou i začínající bajkeři. Ale pokročilí divočáci si také přijdou na své. 28 kilometrů singletrailových stezek na 3 okruzích najdete mezi Jedovnicemi a Křtinami.

Jednosměrné singletraily pro horská kola se v Jedovnicích vlní mezi stromy, nikdy nevedou moc dlouho rovně, moc z kopce ani do kopce. Respektují lesní prostředí a jsou vytvořené tak sympaticky, že si je oblíbí všichni bajkeři, kteří fandí

jízdě v přírodě. Odstartujte ze základny. Najdete ji u krásného rybníku Olšovec. Nabízí bistro, půjčovnu kol do terénu, servis pro vaše vlastní kola a infocentrum. Opět vybírejte ze tří okruhů v délce od 6 do 11 kilometrů. Dva jsou i pro děti, třetí má černé pasáže, proto je pouze pro zdatnější.



5



S KOLEM OKOLO TŘÍ JESKYNÍ A DVOU ZÁMKŮ

Hledáte cyklotrasu, která kromě kilometrů v sedle nabízí i přírodní a architektonické skvosty? Tenhle okruh je pro vás splněný sen. Užijete si krásu lesů Moravského krasu okořeněnou barokním a renesančním zámekem, úseky po silnicích i v terénu.

Okruh odstartujte v Blansku na nádraží. Po cestě si dopřejte návštěvu Kateřinské jeskyně nebo Domu přírody Moravského krasu. Také vás čeká jízda krasovým kaňonem Suchým žlebem – rozhlížejte se po menších jeskyních. Vstup

do jeskyně Balcarky je na dohled od větrného mlýna. Cyklostezka č. 5 „Jantarová stezka“ vás přivede k Sloupsko-šošůvským jeskyním. A ze Sloupu vyšlápněte poslední kopec do Petrovic, odtud vás čeká víceméně sjezd dolů. V Rájci nad Svitavou přijedete k prvnímu zámku, druhý vás čeká v cíli v centru Blanska.

↔ 32 km

🕒 2:30 h

⏴ 350 m

🔄 okruh



6



NEJKRÁSNEJŠÍMI KRASOVÝMI MÍSTY

Projděte se nejkrásnějším krasovým kaňonem a dalšími ikonickými místy Moravského krasu. Start je v Blansku nebo zaparkujte auto u Skalního mlýna a vyhnete se provozu. Tady lze výlet začít návštěvou Kateřinské jeskyně nebo Domu přírody Moravského krasu. Při mírném stoupání Suchým žlebem si v horkém létě užijete milosrdný chlad. V Ostrově u Macochy můžete navštívit jeskyni Balcarku, v Senetářově do Muzea perleťářství a tradičního bydlení okouknout výrobu perleťových knoflíků.

Kde vyhlásit občerstvovací pauzu? U rozlehlého jedovnického rybníku Olšovec. Po mírném výšlapu do Rudice si v sezoně odpočítejte na prohlídce větrného mlýna s průvodcem. Zpátky na start můžete využít Horní můstek propasti Macocha a svézt se k Punkevským jeskyním a Pustému žlebu lanovkou.

↔ 46,5 km

🕒 3:30 h

⏴ 517 m

🔄 okruh



7



PO BÝVALÝCH VOJENSKÝCH SIGNÁLKÁCH

Na tomto výletě projedete nejdřív nenáročnou Stezku Svobody. Na 4 kilometrech vás čeká 6 zastavení s informačními panely. Jak už název stezky napovídá, dozvíte se něco o časech železných opony. Začíná na zámeckém nádvoří v Mikulově u zvonu Svobody. Zavede vás na bývalou signální stezku, kudy do roku 1989 vedl drátěný zátaras. Poslední zastávkou je Památník železných opony a pak už zamíříte cyklotrasou č. 411 ke státní hranici. 19 kilometrů vede historickým okolím

Valtic mezi vinicemi a kopci poblíž jižní státní hranice. Pojedete většinou po bývalých vojenských „signálkách“ nebo po silnicích III. třídy. Kromě nejkrásnějších perel Valtic se těšte na přírodní rezervaci Františkův rybník s mnoha chráněnými druhy.

↔ 25,4 km

🕒 1:45 h

⏴ 190 m

🔄 linie



8



MORAVSKÉ VINAŘSKÉ STEZKY

1 200 kilometrů dlouhou síť vinařských stezek tvoří okruhy pojmenované podle původních vinařských oblastí. Okruhy propojuje mezi Znojmem a Uherským Hradištěm páteřní Moravská vinná stezka dlouhá 245 km. A vy máte možnost vybrat si jak z cyklobonboniéry jedno i vícedenní tripy. Nejkratší pohodlová Bzenecká stezka je ideální pro rodinný výlet, nejdelší Znojemská propojující 55 vinařských obcí může být výzva pro dálkaře.

Na všech pečlivě značených trasách projíždíte nejen mezi sady a vinicemi jižní Moravy. Užijete si starobylá města i malebné vinařské vesničky s typickými sklepními uličkami, historické a přírodní památky UNESCO i folklór a vína pohostinných moravských vinařů. Na vlastní pěst či na některé oblíbené sportovní akci jako Tour de burčák po Kyjovsku.



9



NA KOLE K SOUSEDŮM

Nenáročnou cyklostezku tvoří především asfaltový povrch a hodí se nejen pro rodiny s dětmi. Na tohle téma ostatně uvidíte po cestě sousoší Rodinu. Představuje matku s dcerou a otce se synem, jak hledí po překročení železné opony zpět do vlasti. Určitě zastavte u pěchotního srubu MJ-S 29 Svah. Pevnost z roku 1938 sloužila po reaktivaci armádě až do roku 1999. Expozice s výkladem ukazuje třeba zbraně Československé lidové armády. Ne náhodou je trasa součástí EuroVela 9 s názvem Stezka železné opony.

Přihraniční trasa prochází také přes hraniční přechody Mikulov-Ottenthal a Nový Přerov-Wildendürnbach, a tak se podíváte k rakouským sousedům. Vrch Galgenberg vzdálený od vesnice Wildendürnbach jen asi kilometr je pokrytý vinicemi a vinnými sklepy ve třech patrech.

↔ 24 km

🕒 1:30 h

⏴ 105 m

🔄 okruh



10



KOLEM NOVOMLÝNSKÝCH NÁDRŽÍ

Okruh vede kolem střední a horní Novomlýnské nádrže. Celou dobu pojedete pohodovým terémem po zpevněných i nezpevněných komunikacích. Hodí se pro víkendový výlet, kde se chcete kochat krajinou a nemuset zdolávat kopce. Ty vám budou dělat jen půvabnou kulisu. Střední nádrž je přírodní rezervací s ostrůvky pro ptáky. Na jednom z nich uvidíte kostel, pozůstatek po zatopené vsi Mušov.

Odstartujte od Kempu Merkur. Po cestě vás čeká třeba přírodní památka Betlém,

několik mostů a můsteků, hrází a celou cestu budete mít nad sebou pálavskou dominantu – proslulou zříceninu Děvičky. V létě se možná budete chtít osvěžit koupáním. Kvůli sinicím se třeba v kempu Merkur poptejte, jaká je aktuální situace a zda doporučují koupání v malé či velké Laguně nebo v horní Novomlýnské nádrži.

↔ 25,8 km

🕒 2 h

⏴ 198 m

🔄 okruh



11



OKRUH NÁRODNÍM PARKEM PODYJÍ

Milujete pestrý terén v přírodních kulisách? Tahle náročná okružní cyklotrasa vám učaruje. Vede východními partiemi jediného národního parku Moravy. Čekají vás hluboké kaňony a velmi členitý reliéf. Terénní cesty i asfaltové signálky mají prudká stoupání i klesání, místy nerovný povrch – pro terénní kola ale bez problému sjížděné. Uvidíte pestrou flóru od divoce zkroucených borovic u Konic po vřesoviště na úseku u Havraníků a z Popic do Znojma. Jste ve vinařském kraji, a tak nechybí ani vinice – Šobes jako jedna z nejstarších

a nejkvalitnějších vinic v zemi.

Start a cíl je v královském městě Znojmě, pokladnici historických, vinařských i gastronomických pokladů. Po náročném tripu to bude chtít pořádnou vzpruhu. Tipy najdete v gastronomickém Gourmet Jižní Morava.

↔ 30 km

🕒 4 h

⏴ 525 m

🔄 okruh



12



BÍTOVSKÁ PIVOVARSKÁ 12°

Na vinařském Znojemsku vám nabízíme pro zpestření tematickou cyklotrasu věnovanou pivním, historickým i přírodním krásám kolem Bítova. Příjemné lesní cesty s romantickými výhledy a poměrně krátká trasa se hodí i pro rodiny s dětmi, které se nebojí do toho trochu šlápnout a užít si porci náročnějšího stoupání a klesání okořeněné kapkou adrenalinu.

Okruh začíná u Hasičského pivovaru Bítov. Míří k nádhernému hradu Bítov, kde je dochovaná nejen

expozice hradního pivovaru. Středověký hrad byste čekali vysoko na kopci, ale k tomuhle pojedete překvapivě z kopce dolů. Pokračujete přes Slaměný most (jeden z nejstarších kamenných mostů u nás), okolo Jezírka lásky do Chvalatic, kde se napojíte na Naučnou stezku Jindřicha Dauna, a kolem zříceniny Rotundy zpět do Bítova.

↔ 12 km

🕒 1:15 h

⏴ 314 m

🔄 okruh



13



Z TIŠNOVA NA PERNŠTEJN

Vydejte se malebnou krajinou Tišnovska za architektonickými skvosty. Čeká vás nejen Pernštejn, jeden z našich nejkrásnějších hradů. Vede k němu pořádné stoupání, ale stojí za to. Ani nemusíte na prohlídku – nohy si protáhněte ve zrekonstruovaných zahradách. Start i cíl výletu je v Tišnově, kam z Brna pohodlně dojedete vlakem.

V kraji bohatém na pivovary všech velikostí můžete po cestě pro osvěžení degustovat vzorky nealkoholických piv. Třeba

↔ 22 km

🕒 2 h

⏴ 286 m

🔄 okruh



14



KRAJEM VÍNA A MARYŠI

Tematickou linkou tohoto dlouhého tripu je literatura, na své si tedy přijde tělo i mysl. Odstartujte ideálně v Modřicích, odkud zamířte do první literární zastávky – do Rajhradu k benediktinskému klášteru, kde sídlí Památník písemnictví na Moravě. Expozice literatury psané na Moravě skrývá perly od nejstarších rukopisů z 9. století po moderní velikány jako Kunderu.

Další důležitý bod jsou Židlochovice. V infocentru seženete netradiční suvenýr – Fenzovu úrodnou

meruňku z proslulých místních sadů. Znudila vás dlouhá rovina? Vyšlápněte si k Akátové rozhledně nad Židlochovicemi. A pak už do Těšan. V krásné těšanské kovárně (určitě zajděte na prohlídku) získal Alois Mrštík inspiraci k sepsání Maryši. Stojí tu rodný dům její literární předlohy Marie Turkové-Horákové.

↔ 57 km

🕒 4 h

⏴ 381 m

🔄 linie



15



STEZKA PERMONÍKŮ

Mikroregion Kahan je všechno, jen ne placka. Cyklostezky tu prý vytyčili permoníci a horníci. Okružní Stezka permoníků vás protáhne zvláštním terémem po cestách s dalekými výhledy a stinnými lesy. Různorodou krajinu prokávají netradiční sakrální stavby a ojedinělé hornické památky jako bývalý důl Ferdinand v Babicích u Rosic nebo těžní věže bývalého dolu Simson ve Zbýšově.

Trasa vás bude bavit – pozvolné i prudké kopce, příjemné rovinky a dokonce

i brody. Stezka tvoří pomyslnou osmičku, která se dá projet naráz, nebo si ji rozdělíte na dva menší okruhy. Po silnici s provozem vede trasa minimálně, většina vás protáhne alejemi a cestami lesními nebo polními. Adrenalinovější část slibuje kopcovitý úsek mezi Zbýšovem a Lukovany, kde vstoupí do hry i vodní živel.

↔ 30 km

🕒 2:15 h

⏴ 482 m

🔄 okruh



16



CYKLISTICKÁ STEZKA BRNO-VÍDEŇ

Dálková cyklotrasa prochází jižní Moravou a dolnorakouskou oblastí Weinviertel. Oba regiony mají spřízněnou duši – rovinatou krajinou s malebnými sklepními uličkami, rybníky, velkorysími výhledy a vinohrady. Délka je sice úctyhodná, ale terén nenáročný, převážně po asfaltu s minimální motorovou dopravou, mnoha odpočívadly a přehledným značením po celé trase. Proto je to dokonalá volba pro nenáročná cyklisty i rodiny s dětmi.

Potkáte plejádu zajímavých míst přírodních i historických

jako Benediktinský klášter v Rajhradu, zámecké zahrady v Židlochovicích, velkolepé Novomlýnské nádrže nebo Muzeum československého opevnění v Novosedlech. Z rakouského města Laa an der Thaya do Mistelbachu pojedete po stezce číslo 5 až do Vídně s napojením na Dunajskou stezku.

↔ 170 km

🕒 1 den

⏴ 585 m

🔄 linie



17



EUROVELO

Síť 17 dálkových cyklotras EuroVelo propojuje země Evropy. Příjemně vás provede kontinentem po kulturně a přírodně atraktivních místech. Jižní Moravou vede část EuroVela 4, 9 a 13. Všechny mají jednotné mezinárodní značení – symbol charakterizující evropský kontext tras, číslo a název konkrétní trasy. Můžete si vybrat úsek pro kratší i opravdu dlouhý výlet pokračující až za hranice.

EuroVelo 4 vás vezme na Pernštejn i kolem kláštera Porta coeli, k místům bitvy

tří císařů i za folklorem do Strážnice. Jantarová stezka EuroVelo 9 vás protáhne Moravským krasem i Lednicko-valtickým areálem. EuroVelo 13 je Stezkou železné opony – užijete si národní park Podjí, královské Stezku svobody a také bunkry vybudované před 2. světovou válkou.



18



NAUČNÁ STEZKA PŘÍRODNÍM PARKEM BOBRAVOU

Jen na skok z Brna láká na příjemný výlet naučný cyklistický okruh. Vede pohodovým terémem po asfaltu i po přírodních cestách. Jižní část trasy se vine po lesních cestách atraktivním údolím přírodního parku. V něm vás jako Ariadina nit povede říčka Bobrava a zajímavosti prozradí informační tabule. Severní část okruhu vás protáhne okrajem Brněnské metropolitní oblasti a po bezpečných cyklostezkách páteřní cyklotrasy č. 1.

Na této poklidné stezce si užijete půvabná místa mimo davy – jako přírodní památku Střelickou bažinku v nivě Bobravy. Na jaře je to fascinující místo pro pozorování žab, které se sem každoročně stahují za rozmnožováním. Trasa je opravdu přírodní, proto stav cest v údolí řeky závisí na roční době a počasí.

↔ 44,6 km

🕒 3:30 h

⏴ 246 m

🔄 okruh

